

Trip Distance: 9,70 mi

Trip Time: 00:27:48

Start: W 12th St

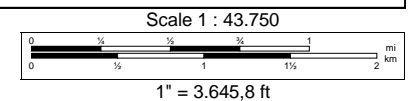
Total Stops: 0

Finish: Clear Creek

Data use subject to license.

© 2006 DeLorme. Topo USA® 6.0.


www.delorme.com




Clear Lake in den San Juan Mountains bei Silverton, CO

Ein wirklich lohnenswerter Abstecher in den San Juan Mountains auf dem so genannten Eastern Skyway zwischen Durango und Ouray ist der Clear Lake westlich von Silverton in Colorado - vor allem für Wandermuffel, denn man kann direkt mit dem Auto vorfahren. Aber auch alle Freunde des Fahrens abseits des Asphalt kommen auf ihre Kosten. Laurent Martres erwähnt diesen See in seinem Buch "Photographing the Southwest Vol. 3" nur in einem Nebensatz, deswegen stellen wir ihn hier mal etwas genauer vor.

Ca. 2 Meilen nördlich von Silverton geht vom Highway 550 nach links eine Dirtroad (FR 585) zum ausgeschilderten "South Mineral Campground ab". Diese Strasse führt übrigens auch zum Ice Lake Basin-Trailhead. Wir stellen den Meilenzähler auf Null und folgen der nicht asphaltierten breiten Strasse 4,4 Meilen. Dann biegen wir auf die nach rechts abzweigende Dirtroad ab. Auf dieser überwindet man auf den nächsten 3,7 Meilen 700 Höhenmeter und sie ist mit High Clearance und 4WD gut zu fahren.



Auf dem Weg nach oben ergeben sich immer wieder schöne Ausblicke auf die Umgebung.



Ca. 1 Meile vor dem Ziel kommt man an einem kleinen Wasserfall vorbei.



Auf der letzten halben Meile gibt es 2 Stellen mit etwas größeren Felsplatten auf der Straße, die aber schlimmer aussehen als sie sind. Die Fahrt selbst hier hoch ist schon toll, doch was sich plötzlich aus dem Nichts vor uns auftut ist wirklich atemberaubend: der wunderschöne hochalpine Clear Lake.





Hier oben war bei unserem Besuch 2009 absolut kein Mensch und so kann man auf fast 3.700 Metern in Ruhe die Luft und das herrliche Panorama genießen. Wir können wirklich nur jedem empfehlen, der mit einem entsprechenden Fahrzeug in der Gegend ist, diesen Abstecher zu machen.

Zeitbedarf: ca. 3 Stunden

Länge: ca. 20 Meilen von und bis Silverton, CO

carosundmaltesamerika.de